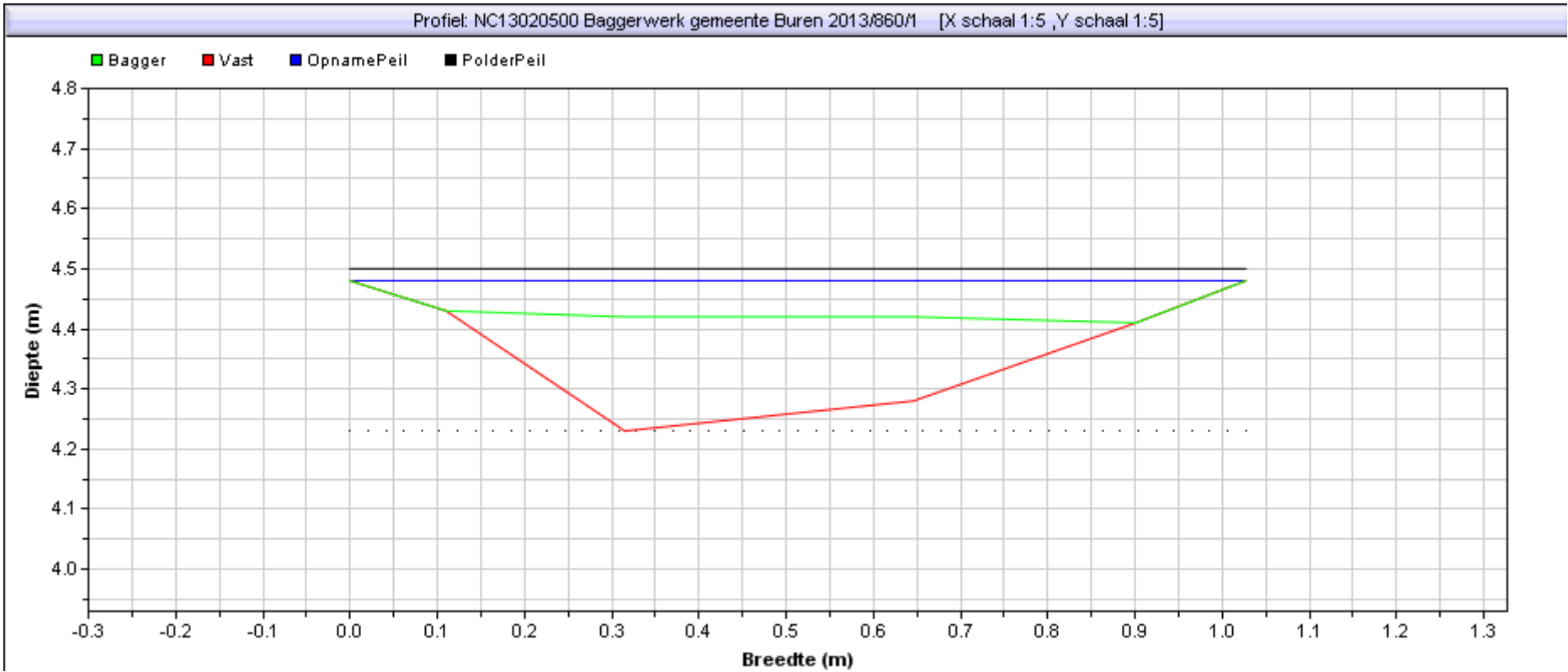
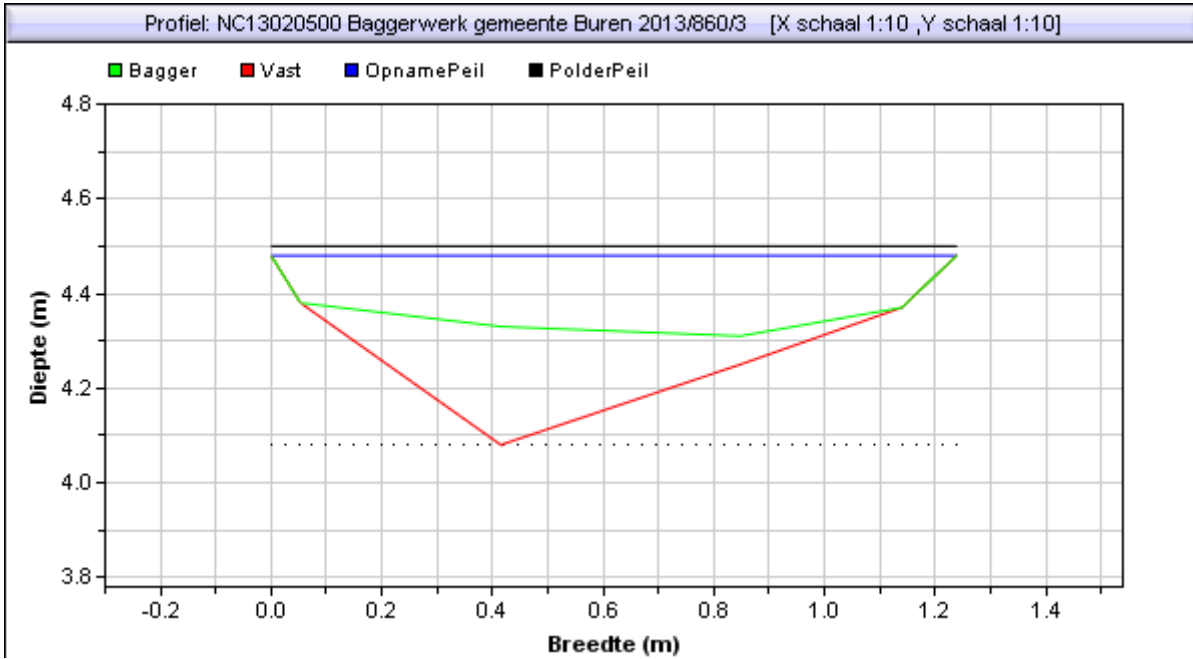


Gebied : NC13020500 Baggerwerk gemeente Buren 2013
Project :
Bedrijf : RPS
Dwarsprofiel : 860 / 1 Datume uitpeiling: 0:00:00
Beschrijving :



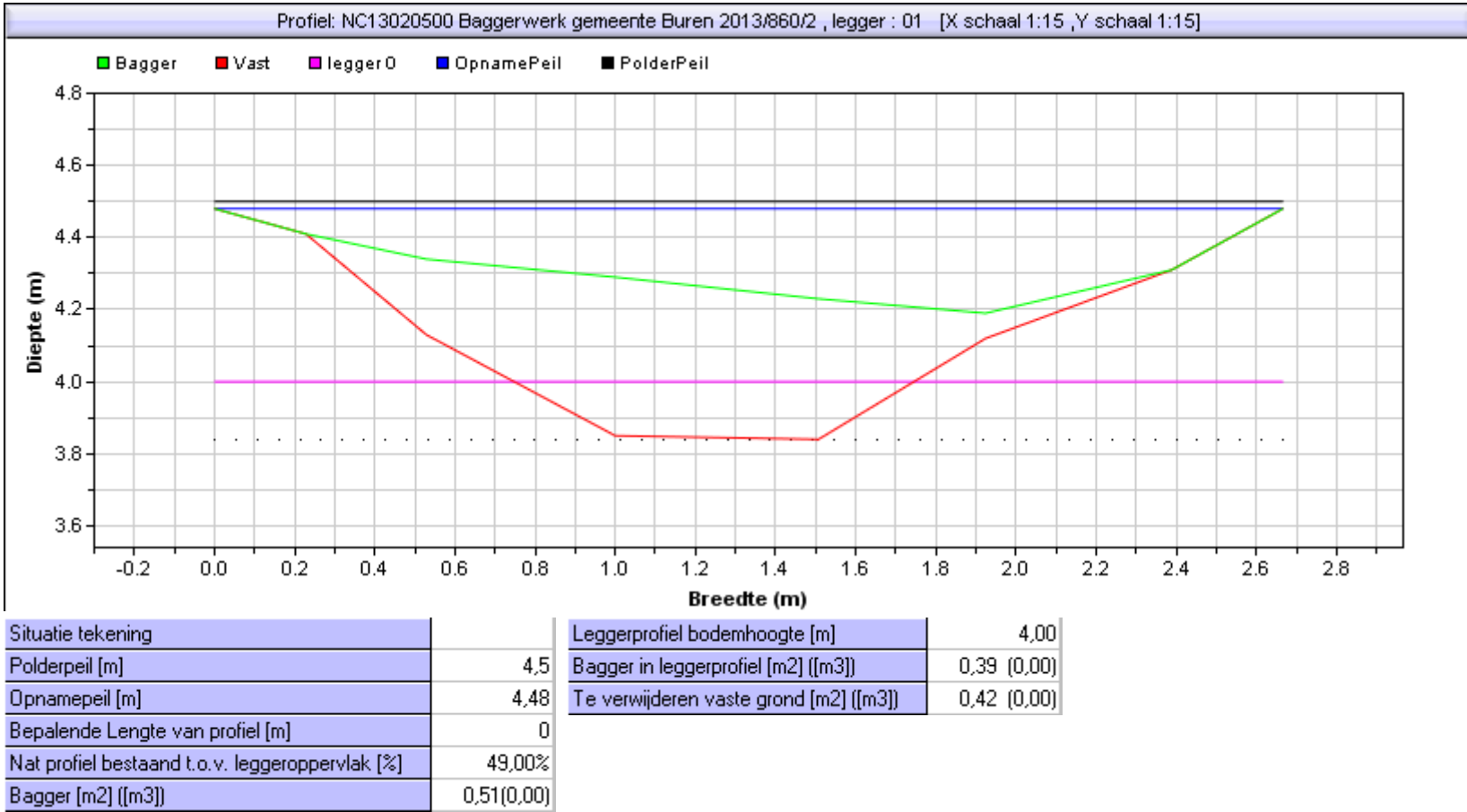
Situatie tekening	
Polderpeil [m]	4,5
Opnamepeil [m]	4,48
Bepalende Lengte van profiel [m]	0
Nat profiel bestaand t.o.v. leggeroppervlak [%]	18,00%
Bagger [m2] ([m3])	0,09(0,00)

Gebied : NC13020500 Baggerwerk gemeente Buren 2013
Project :
Bedrijf : RPS
Dwarsprofiel : 860 / 3 Datume uitpeiling: 0:00:00
Beschrijving :

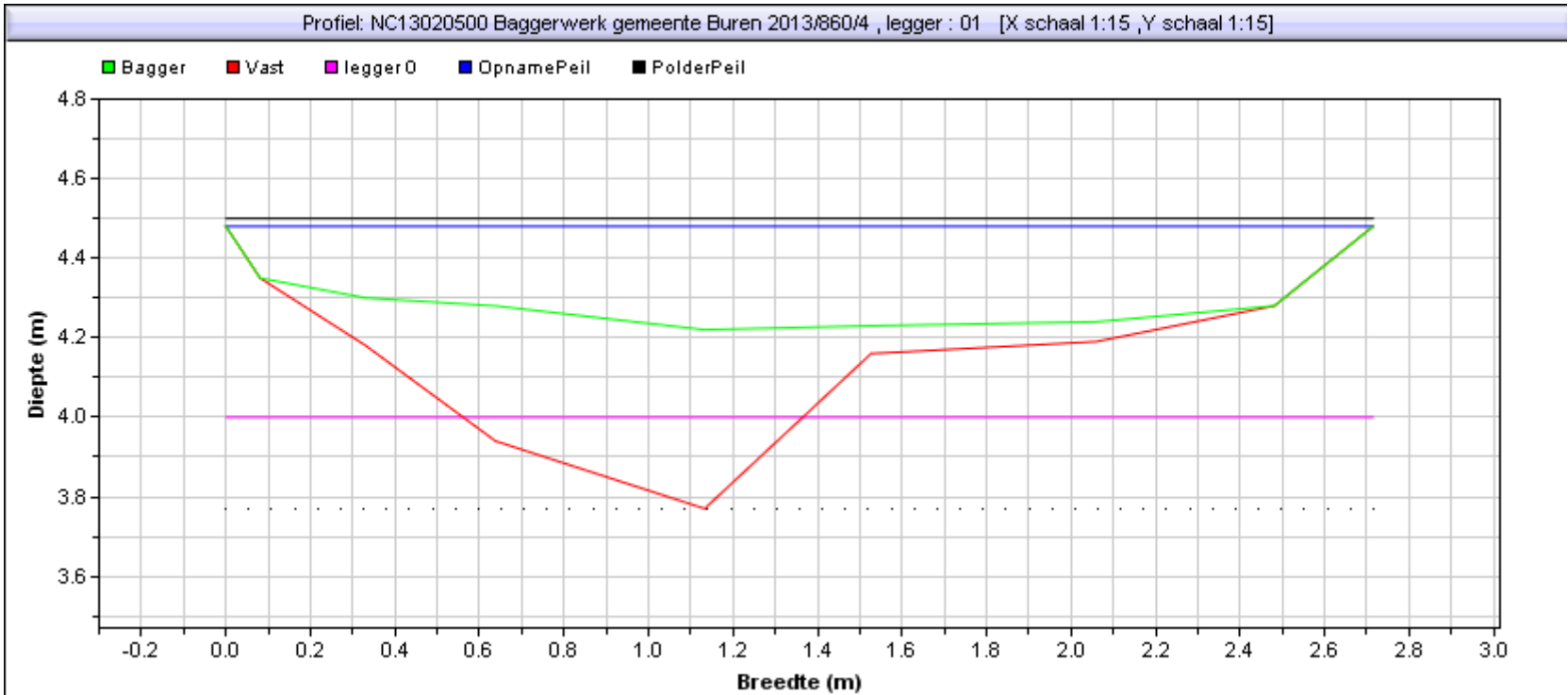


Situatie tekening	
Polderpeil [m]	4,5
Opnamepeil [m]	4,48
Bepalende Lengte van profiel [m]	0
Nat profiel bestaand t.o.v. leggeroppervlak [%]	38,00%
Bagger [m2] {[m3]}	0,12(0,00)

Gebied : NC13020500 Baggerwerk gemeente Buren 2013
Project :
Bedrijf : RPS
Dwarsprofiel : 860 / 2 Datume uitpeiling: 0:00:00
Beschrijving :



Gebied : NC13020500 Baggerwerk gemeente Buren 2013
Project :
Bedrijf : RPS
Dwarsprofiel : 860 / 4 Datume uitpeiling: 0:00:00
Beschrijving :



Situatie tekening		Leggerprofiel bodemhoogte [m]	4,00
Polderpeil [m]	4,5	Bagger in leggerprofiel [m2] {[m3]}	0,33 (0,00)
Opnamepeil [m]	4,48	Te verwijderen vaste grond [m2] {[m3]}	0,33 (0,00)
Bepalende Lengte van profiel [m]	0		
Nat profiel bestaand t.o.v. leggeroppervlak [%]	57,00%		
Bagger [m2] {[m3]}	0,43(0,00)		

Gebied : NC13020500 Baggerwerk gemeente Buren 2013
Project :
Bedrijf : RPS
Dwarsprofiel : 860 / 5 Datume uitpeiling: 0:00:00
Beschrijving :

